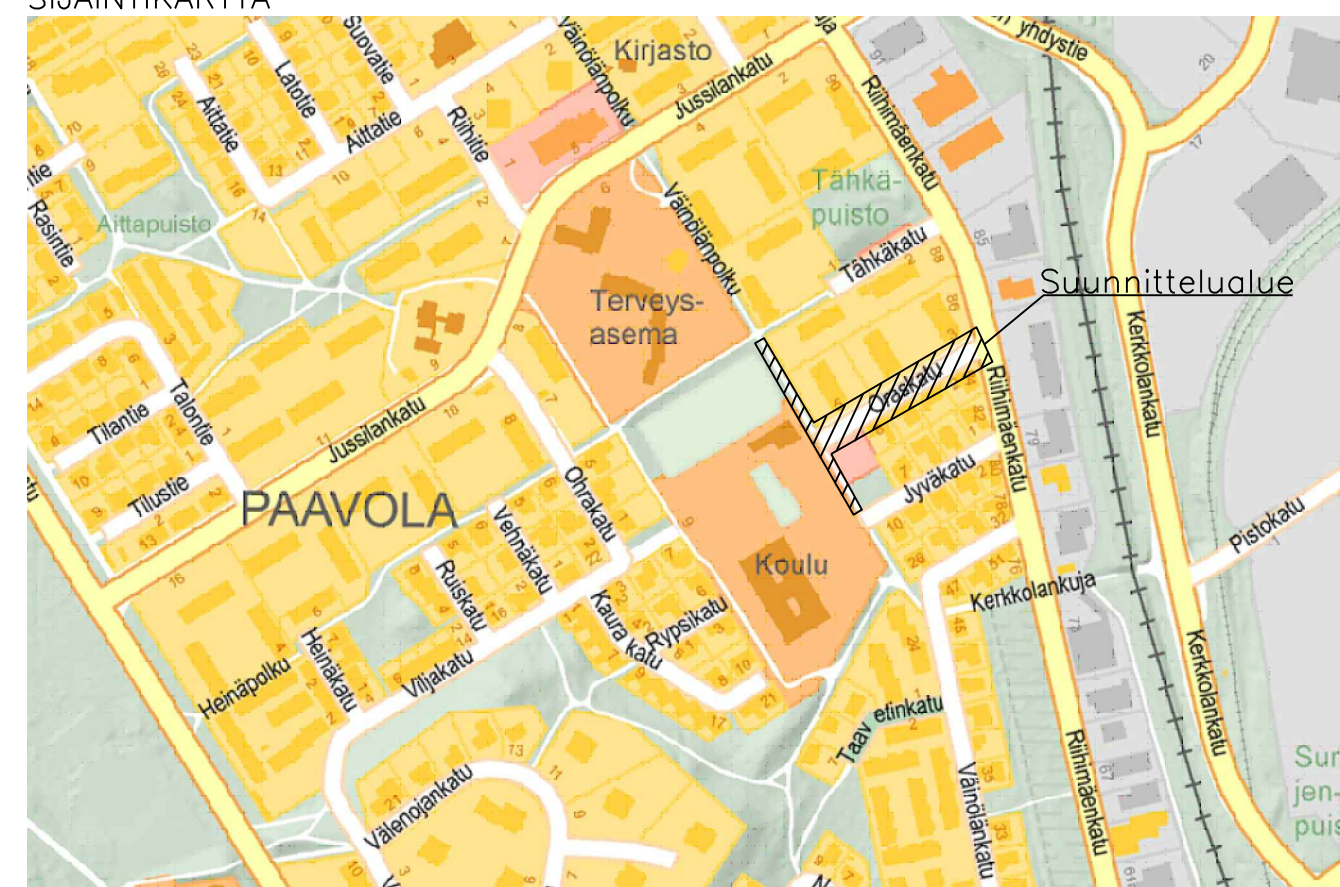
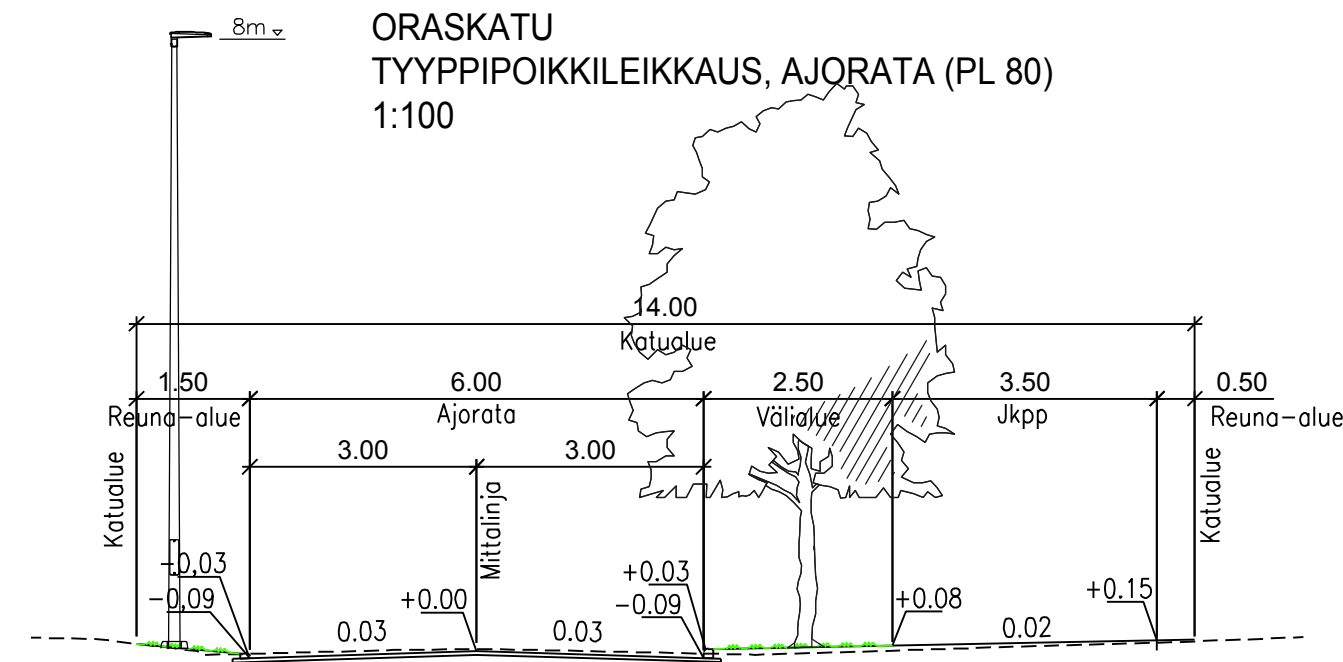


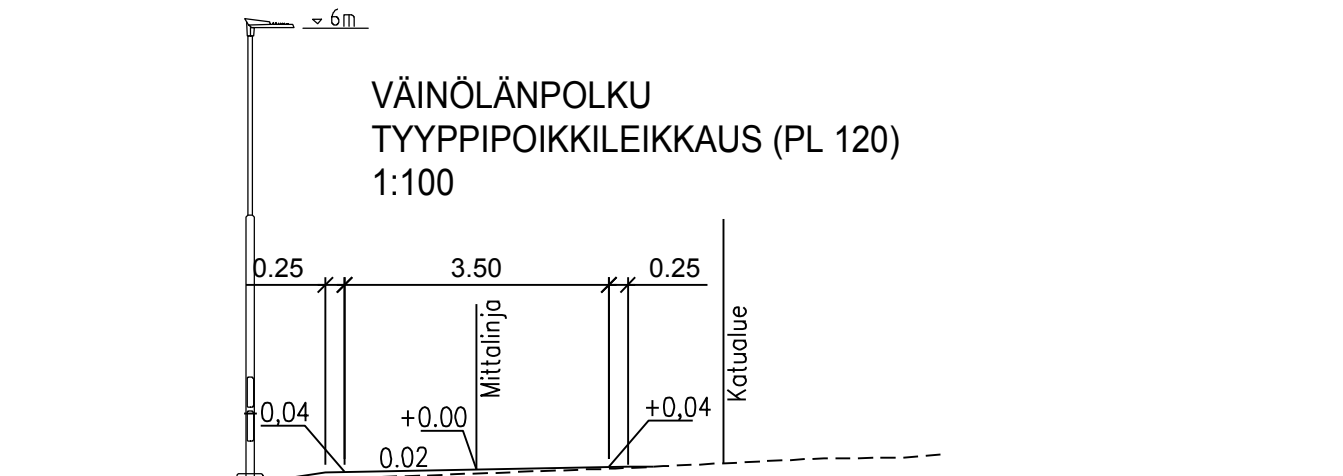
SUJANTIKARTTA



ORASKATU  
TYYPPIPOIKKILEIKKAUS, AJORATA (PL 80)  
1:100



VÄINÖLÄNPOLKU  
TYYPPIPOIKKILEIKKAUS (PL 120)  
1:100



MERKINTÖJEN SELITYKSET

- ASFALTTI, AJORATA
- ASFALTTI, JKPP JA TONTTILIITYMÄ
- NURMIALUE
- KIVITUHKA
- BETONIKIVEYS
- REUNAKIVI H=60, BETONI
- REUNAKIVI H=120, BETONI
- REUNAKIVI H=0, GRANIITTI
- HULEVESIEMÄRI, TARKASTUSKAIVO/-PUTKI
- HULEVESIEMÄRIN RITILÄKANNELLINEN KAIVO
- SALAOJA
- LED -VALAISIN
- NYKYISEN PYLVÄÄN POISTO
- UUSI LEHTIPUU

tunnus		muutos		päiväys	
piirustusloji		KATUSUUNNITELMA		IWEB tunnus	
kohteen sijainti		0011 PAAVOLA		SUUNN.	11.10.2024 JLä, Mka
kohde		ORASKATU VÄINÖLÄNPOLKU, osa Tähkäkatu-Jyväkatu		PIIRT.	
toimenpide		KATUSUUNNITELMA		TARK.	
piirustuksen sisältö		ASEMPIIRUSTUS		HYV.	liittyy piirustukseen n:o
mittakaava		1:500		korvaa piirustuksen n:o	
				korvattu piirustuksella n:o	
HYVINKÄÄN KAUPUNKI TEKNIikka JA YMPÄRISTÖ KUNNALLISTEKNIikka		koord.	ETRS-GK25 N2000	piirustus n:o	muutos
				23011-200	